



[illegible]


**CZĘŚĆ 6  
(POMIĘDZY UL. DWORCOWĄ  
I UL. MALBORSKĄ)**


Technical drawing showing a plan view of a road layout, likely a railway or tram line, with various elevation points, stationing markers, and labels for specific features like 'D1' and '0051 P-51'. The drawing is oriented vertically on the page.

**ZIELEN:**


**D1**  DRZEWO PROJEKTOWANE W ZIELENCU

**D2**  DRZEWO PROJEKTOWANE W KRADIE, W CHODNIKU

 ZIELEN NISKA - KRZEWY, BYLINY, TRAWY

 OGRODY DESZCZOWE

**NAWIERZCHNE:**

 PROJEKTOWANE OBRZEŻA / KRAWĘŻNIKI

ZESTAWIENIE	
2156 m <sup>2</sup>	POWIERZCHNIA OGÓSTENOWANA
15070 km	PROJEKTOWANA POWIERZCHNIA KRZEWÓW
1081 m <sup>2</sup>	PROJEKTOWANA POWIERZCHNIA OGRODÓW DESYZCZOWYCH
604 szt.	LIŁCÓ DRZEW PROJEKTOWANYCH - W ZIELÉNCACH
65 szt.	LIŁCÓ DRZEW PROJEKTOWANYCH - W KRZAKACH CHODNIKOWYCH

PRZWA AUTORSKIE ZASTRZEŻONE

Rytmek chroniony w myśl przepisów ustawy z dnia 04.02.1994r.  
o Prawie Autorskim i Prawach Pokrewnych,  
Dz.U. Nr 80 z 2000 r., poz. 904, ze zmianami.

szkafkie powielanie, kopiowanie, odtwarzanie i dokonywanie zmian  
bez zgody autora jest niedozwolone.

Urząd Miasta Krakowa  
Biuro Architekta Miasta  
Referat ds. Architektury Krajobrazu i Dziedzictwa  
Przyrodniczego Miasta



Projektant:	Podpis:
mgr inż. arch. kraj. Katarzyna Opalka	
mgr inż. arch. kraj. Katarzyna Dziępolowska	
mgr inż. arch. kraj. Janusz Filipiak	
mgr inż. arch. Magdalena Jąbłońska	
mgr inż. arch. kraj. Magdalena Ptak	
mgr inż. arch. Anna Strzyżek MP.OIA/040/2017	

Tytuł projektu:

**\*ZIELONA WIELICKA.**  
Przebudowa drogi- ul. Wielickiej w zakresie  
zmniejszenia powierzchni utwardzonej  
w m. Kraków, gm. Kraków"

Branża:	Stadium:	Data:
ARCHITEKTURA	PB	WRZESIEŃ 2025
Nazwa rysunku:	Skala:	Nr rys.:
PROJEKT ZAGOSPODAROWANIA TERENU CZ. 5,6	1:500	PZT-0